

SEZIONE N. RA6

SEZ.NUM. RA6

PROGR. 32.74
PARZ. 4.05

Barroarmato	mq	1.00
Frattitura	m	21.94
Cerchietto	m	0.00
Rivoglio	mq	4.44
Terrano vegetale	mq	4.82
Stabilizzato	mq	0.00
Misto cemento	mq	0.00
Basi	mq	0.52
Binder	mq	0.63
Usura	m	9.00
Mantapavente	m	0.00

SEZIONE: N_RA12

SEZ. NUM. RA12

PROGR. 76.62
PARZ. 9.25





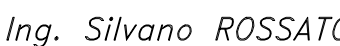

Biancamento	mq	0.00
Frattura	m	39.50
Getfoness	m	0.00
Rilevato	mq	5.94
Terrano vegetato	mq	5.21
Stabilizzato	mq	0.00
Misto cementato	mq	0.23
Basse	mq	1.03
Strada	mq	0.63
Uscita	m	9.00
Manichette	m	0.00

SEZIONE N. RA18

SEZ.NUM. RA18 PRGR. 126.24
PARZ. 10.75

Strascimento	m/q	0.08
Fessature	m	25.00
Gettopiede	m	0.00
Rilevato	m/q	2.84
Terrano vegetale	m/q	4.82
Stabilizzato	m/q	0.00
Misto cementato	m/q	0.00
Basse	m/q	0.55
Strider	m/q	0.63
Usura	m	9.00
Manicovale	m	0.00

The diagram illustrates the cross-section of a road profile. The top part, labeled 'Tavola', shows the road surface with a 0.25% slope. The bottom part, labeled 'Profilo', shows the road cross-section with various layers and materials. The road width is 20.50m. The diagram is divided into two parts: 'Tavola' (top) and 'Profilo' (bottom). The 'Tavola' part shows the road surface and the 'Profilo' part shows the road cross-section with various layers and materials.

 Anas S.p.A. - Gruppo Ferrovie dello Stato Italiane Società con socio unico soggetta all'attività di direzione e coordinamento di Ferrovie dello Stato Italiane S.p.A. e concessionaria ai sensi del D.L. 136/2002 (convertito con L. 176/2002)					
Struttura Territoriale Emilia Romagna Viale A. Masini, 8 - 40126 Bologna T (+39) 051 6301111 - F (+39) 051 246970 Pec: anas.emiliaromagna@postcert.stradeanas.it - www.stradeanas.it					
<h2 style="margin: 0;">S.S. 309 "ROMEA"</h2> <h3 style="margin: 10px 0 0 0;">INTERVENTI DI RAZIONALIZZAZIONE ED ADEGUAMENTO DELLE INTERSEZIONI A RASO LUNGO LA S.S. 309 II STRALCIO DAL Km 35+500 al Km 55+100</h3>					
PROGETTO DEFINITIVO					
IL PROGETTISTA: <div style="text-align: center; margin-top: 20px;">  <hr style="width: 100%;"/> </div>			GRUPPO DI PROGETTAZIONE: <div style="text-align: center; margin-top: 20px;">  Ing. Silvano ROSSATO Geol. Claudio CROSTI Geol. Gianni ZANONI Geom. Niccolò CORDELLI UFFICIO TECNICO Via della Spina, 61 - 37066 Sanseverino (VR) Tel. 0445 512285 - Fax 0445 107514 E-mail: info@psv.it </div>		
VISTO: IL RESPONSABILE STRUTTURA TECNICA PROGETTAZIONE <div style="text-align: center; margin-top: 20px;">  <hr style="width: 100%;"/> </div>			<div style="text-align: center; margin-top: 20px;">  <i>Ing. Silvano ROSSATO</i> </div>		
VISTO: IL RESPONSABILE DEL PROCEDIMENTO <div style="text-align: center; margin-top: 20px;">  <hr style="width: 100%;"/> </div>					
<h2 style="margin: 0;">INTERVENTO 17</h2> <h3 style="margin: 10px 0 0 0;">ROTATORIA INTERSEZIONE LOCALITA' DIAVOLO E S.P. 54 VOLANO AL Km 42+600</h3> <h4 style="margin: 10px 0 0 0;">ASSE RA - SEZIONI TRASVERSALI</h4>					
CODICE PROGETTO		NOME FILE		REVISIONE	SCALA
PROGETTO	LIV. PROG. N. PROG.	CODICE ELAB.		A	1:200
D	D 19011	T00FS04TRASZ01			
C					
B					
A	EMISSIONE	Dicembre 2019	Geom. G.Zampieri	Ing. A.Anderfroh	Ing. S.Rissotto
REV.	DESCRIZIONE	DATA	REDATTO	VERIFICATO	APPROVATO